















LEGENDE

-  Bushaltestelle
-  ZOB Zentraler Omnibusbahnhof
-  Parkplatz
-  E-Ladesäule
-  Klinikum
-  Hotel
-  Foto-Spot
-  Wohnmobil stellplatz
-  Jugendherberge
-  Spielplatz
-  Grillplatz
-  Campingplatz
-  Hochseilgarten
-  Elbuferradweg

IMPRESSUM

Tourist-Information
 Bergedorfer Straße 28
 21502 Geesthacht
 04152 131400
 touristinfo@geesthacht.de
 www.geesthacht-tourismus.de
 www.geesthacht.de



Alle Rechte für diesen Stadtplan liegen bei der Stadt Geesthacht. Eine Vervielfältigung oder Nutzung ohne Genehmigung ist untersagt.

Willkommen bei den Eisbergen! Bitte beachten Sie aus Rücksichtnahme zu Ihren Mitmenschen und der Natur die folgenden Hinweise:

- Bitte Parken Sie auf den Parkflächen "Am Freibad" und in der Innenstadt.
- Nutzen Sie die Busverbindungen zur Haltestelle „Schleuse“. Von dort aus können Sie zu Fuß in ca. 15 Minuten an das Elbufer gelangen.
- Halten Sie Abstand von der Uferlinie – es herrschen Ebbe und Flut.
- Bitte beachten Sie, dass Sie ein Naturschutzgebiet betreten.
- **Buslinie 539 | Mo-Sa alle 30 min und So alle 60 min ab/bis ZOB**
- **Buslinie 439 | alle 60 min ab/bis ZOB**